




## Ordenamento Qualificação

-  Ordenamento Qualificação – PMOT em vigor
-  Ordenamento Qualificação – Espaço Residencial
-  Ordenamento Qualificação – Espaço Verde de Recreio e Produção





-113307 m

-107328 m

### Infraestruturas

- Limite Drenagem de Águas Residuais – Designação da Infraestrutura: Zona de proteção ao coletor e/ou ao interceptor
- Limite Rede Rodoviária (Hierarquia) – Área de servidão das vias
- Posição Drenagem de Águas Residuais – Designação da Infraestrutura: Coletor
- Posição Drenagem de Águas Residuais – Designação da Infraestrutura: Interceptor (SANEST)
- Posição Rede Rodoviária (Hierarquia) – Designação da Infraestrutura: Rede rodoviária estruturante e de distribuição principal nível 2 existente
- Posição Rede Rodoviária (Hierarquia) – Designação da Infraestrutura: Rede rodoviária de distribuição secundária nível 3 existente
- Posição Rede Rodoviária (PRN) – Designação da Infraestrutura: Estrada nacional (EN) desclassificada

